



LEGENDA:

- △ Vilas, Bairros, Povoados e outros
- Sede de Distrito
- Sede de Município
- ⊙ Sede de Comarca
- Traçado Seleccionado
- Túneis
- Hidrografia
- Rodovias
- Área de Influência Indireta (AII - Meios Físico e Biótico)
- ▨ Área de Influência Indireta (AII - Meio Antrópico)
- Massa D'água
- Mancha Urbana
- Limite dos Municípios

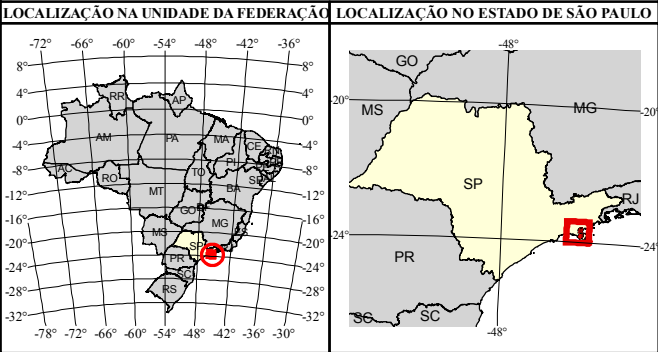




Figura 4.0.a:

ÁREA DE INFLUÊNCIA INDIRETA (AII)

CONSÓRCIO:



JGP Consultoria e Participações Ltda.



AMBIENTE BRASIL ENGENHARIA

CLIENTE:



DER DEPARTAMENTO DE ESTRADAS DE RODAGEM

PROJETO:

EIA/RIMA DOS CONTORNOS: SUL DE CARAGUATATUBA E DE SÃO SEBASTIÃO.

Nº DES. JGP: Figura AII.mxd

DATA: 18/05/2009

REFERÊNCIAS:

1:250.000

0 1,25 2,5 5 7,5 10 12,5 Km

Projeção: South American - UTM

Elipsóide de Referência: SAD - 69

BASE: DER - Departamento de Estradas de Rodagem